



«СОГЛАСОВАНО»

Отдел образования администрации  
Калининского района  
Санкт-Петербурга

« \_\_\_\_ » \_\_\_\_\_ Н.В. Пичугина



«УТВЕРЖДАЮ»

Директор ГБОУ лицей №179

« 30 » \_\_\_\_\_ Д.А. Батова

«СОГЛАСОВАНО»

Отдел ГИБДД УМВД России  
по Калининскому району  
Санкт-Петербурга

« 21.08.17 » \_\_\_\_\_ В.И. Васьковский

# ПАСПОРТ

дорожной безопасности общеобразовательного учреждения  
Государственное бюджетное общеобразовательное учреждение  
лицей №179 Калининского района Санкт-Петербурга.

2017-2018 учебный год

## Общие сведения

Государственное бюджетное общеобразовательное учреждение лицей  
№179 Калининского района Санкт-Петербурга.

(полное наименование ОУ)

Юридический адрес ОУ: 195267 Санкт – Петербург, Калининский район,  
улица Ушинского дом, 35, корп. 2, литер А.

Фактический адрес ОУ:

195267 Санкт – Петербург, Калининский район, улица Ушинского дом, 35,  
корп. 2, литер А.

Руководитель ОУ Батова Людмила Анатольевна 417-50-88

(фамилия, имя, отчество)

(телефон)

Заместители

руководителя ОУ:

Рагимова Алевтина Алексеевна 417-35-83

(фамилия, имя, отчество)

(телефон)

Вылегжанин Константин Валерьевич 8(952)284-34-62

(фамилия, имя, отчество)

(телефон)

Преображенская Ольга Александровна 417-35-83

(фамилия, имя, отчество)

(телефон)

Куратор по вопросам БДД от ОО

Е.А.Ганжин  
(фамилия, имя, отчество)

417-47-54  
(телефон)

Закрепленный за ОУ работник  
Госавтоинспекции

(должность)

(фамилия, имя, отчество)

(телефон)

Ответственный за организацию  
работы по профилактике  
детского дорожно-транспортного  
травматизма в ОУ

Преподаватель-организатор ОБЖ Ефремов С. Г.

(должность)

(фамилия, имя, отчество)

8(921)566-40-16  
(телефон)

Руководитель или ответственный  
работник дорожно-эксплуатационной  
организации, осуществляющей  
содержание уличной  
дорожной сети

(фамилия, имя, отчество)

(телефон)

Руководитель или ответственный  
работник дорожно-эксплуатационной  
организации, осуществляющей  
содержание  
внутридворовой территории

Преображенская Ольга Александровна 417-35-83  
(фамилия, имя, отчество) (телефон)

Количество учащихся

1186

Наличие кабинета по БДД совмещен с кабинетом ОБЖ, 308, 3 этаж.  
(если имеется, указать место расположения)

Наличие уголков по БДД

в 1-4 классах

наличие, в кабинетах 1-4 класс, 1,4 этаж.  
(если имеются, указать место расположения)

Наличие автогородка (площадки) по БДД

нет

Наличие автобуса в ОУ

нет

Владелец автобуса  
(при наличии автобуса)

нет

Время занятий в ОУ:

Уроки: с 9.00 по 15.35

Внеурочные занятия: с 15.00 по 19.00

Телефоны оперативных служб:

01 пожарная служба

02 полиция

03 скорая помощь

112 единая служба спасения

## Содержание

### I. Планы-схемы ОУ.

- 1) План-схема района, в котором расположено ОУ, а также схема организации дорожного движения для транспортных средств и детей (обучающихся);
- 2) План-схема территории в непосредственной близости от образовательного учреждения с указанием парковой зоны, проезжей части, расположения парковочных мест и пешеходных зон.
- 3) маршруты движения организованных групп детей от ОУ к наиболее часто посещаемым объектам в ходе учебного процесса (например, стадион, парк, метро);
- 4) пути движения транспортных средств к местам разгрузки/погрузки и рекомендуемых безопасных путей передвижения детей по территории образовательного учреждения.

# І. Планы-схемы ОУ.

1) План-схема района, в котором расположено ОУ, а также схема организации дорожного движения для транспортных средств и детей (обучающихся)



Условные знаки:



-жилая застройка




- движение детей (учеников) в(из) ОУ



-движение транспортных средств

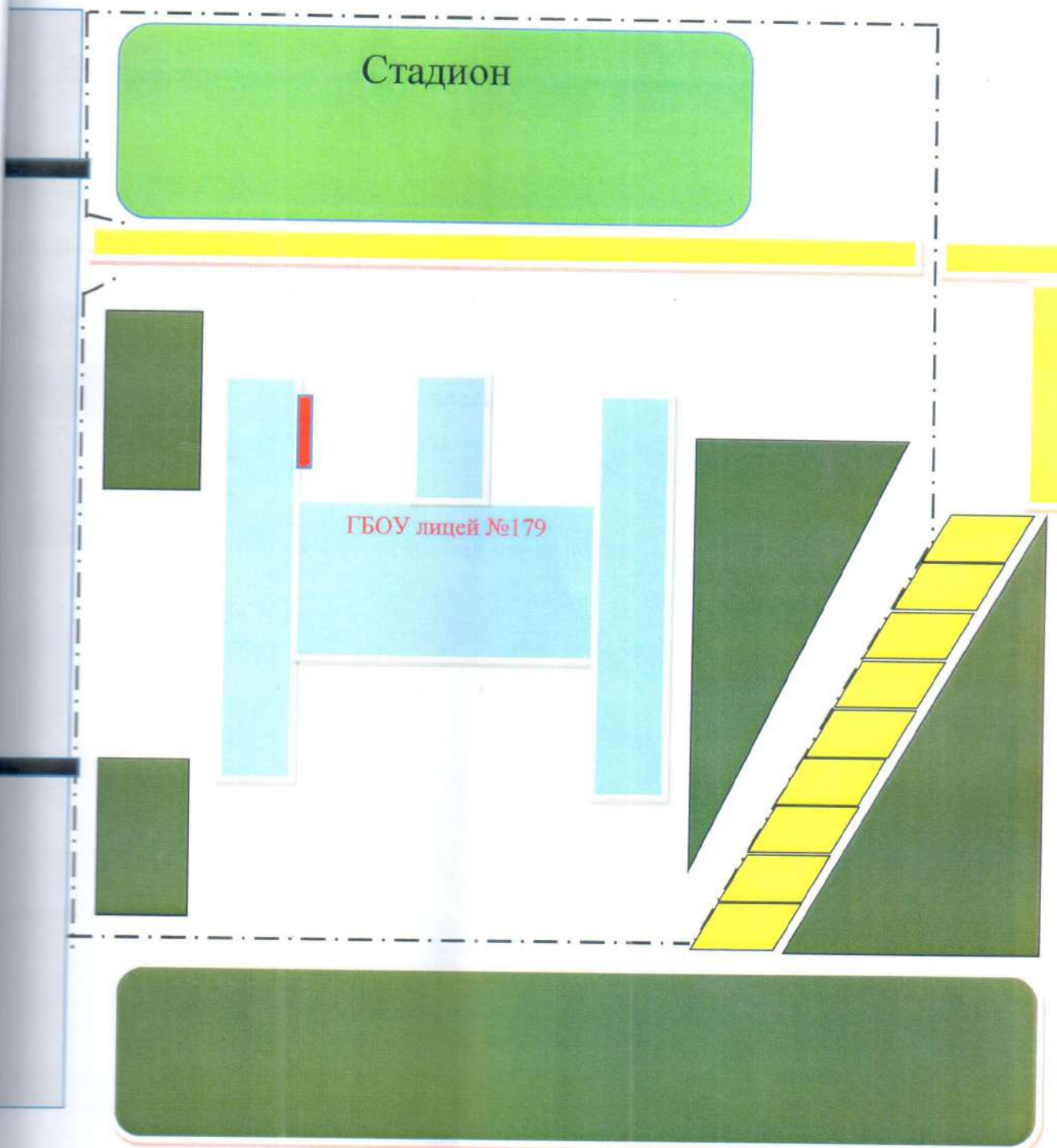


-проезжая часть



-тротуар

2) План-схема территории в непосредственной близости от образовательного учреждения с указанием парковой зоны, проезжей части, расположения парковочных мест и пешеходных зон.




Условные знаки:



- Парковая зона



- Парковочная зона



- Пешеходная зона



- Территория лица



- Проезжая часть



- Искусственная неровность




3) Маршруты движения организованных групп детей от ОУ к наиболее часто посещаемым объектам в ходе учебного процесса (например, стадион, парк, метро)



Условные знаки:



-жилая застройка



-направление безопасного движения группы детей к стадиону

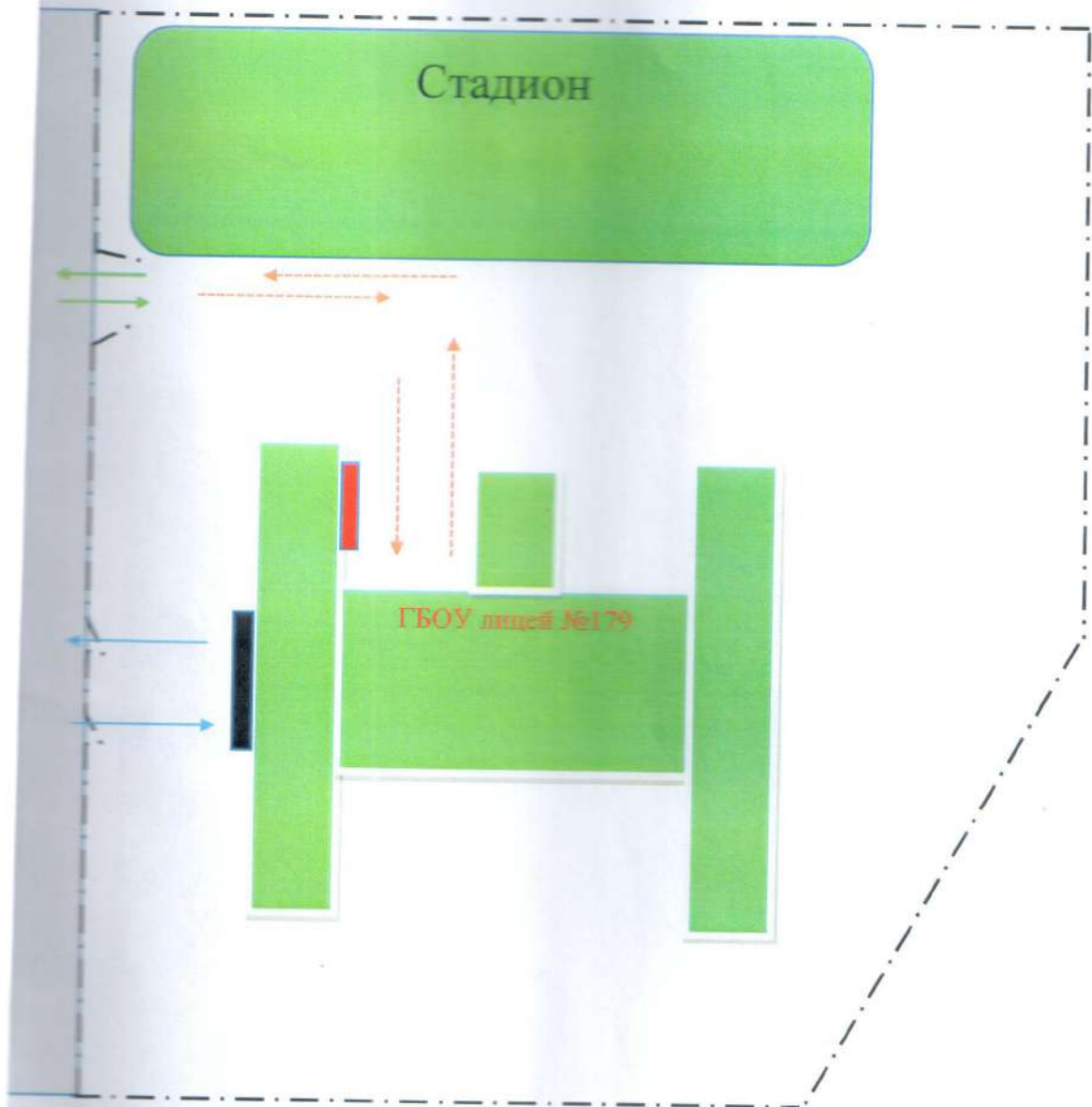


-проезжая часть








-тротуар

4) Пути движения транспортных средств к местам разгрузки/погрузки и рекомендуемые пути передвижения детей по территории образовательного учреждения



Условные знаки:

-  Территория лицея
-  Место разгрузки/погрузки
-  Въезд/выезд грузовых транспортных средств
-  Движение грузовых транспортных средств по территории образовательного учреждения
-  Движение детей и подростков на территории образовательного учреждения

В данном документе проведено и  
проучмерено

ВРНО

Директор

